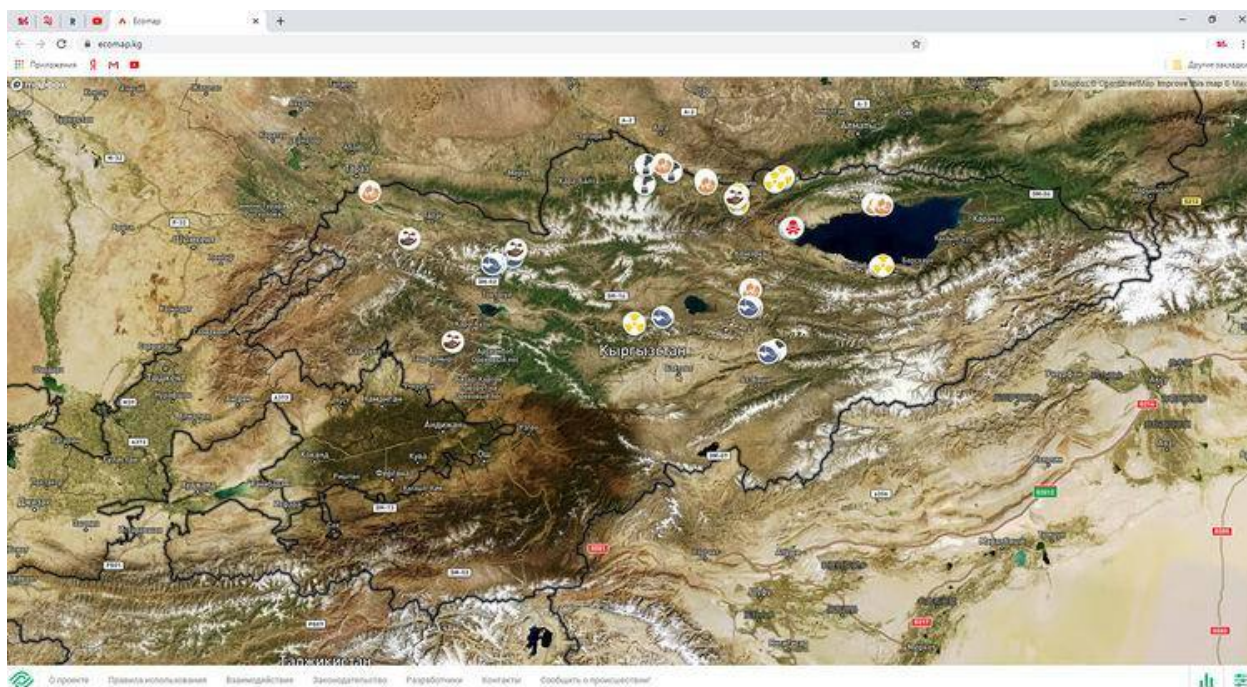


ЕСОМАР.KG - как один из инструментов решения экологических проблем.

Проблемы экологии являются составной частью экологической безопасности страны. Значимость и острота этой проблемы растет с каждым годом. Зафиксированные чуть больше года назад экологические нарушения Кыргызстана можно увидеть в своем смартфоне или компьютере не выезжая на место на электронной экологической карте Есомар.kg, с нанесенными на ней «болевыми» точками во всех уголках страны.



Так выглядела карта экологических нарушений Есомар.kg во время презентации меньше года назад -03.12.2020.

Пока на электронной карте страны около 300 «горящих» точек. Команде экспертов понадобилось всего меньше года, чтобы объездить некоторые регионы республики и собрать необходимый контент. Это те экологические вопросы, что лежат практически на ладони, но не решаются годами: стихийные свалки, вырубка леса, загрязнение почвы и воды, могильники ядохимикатов...

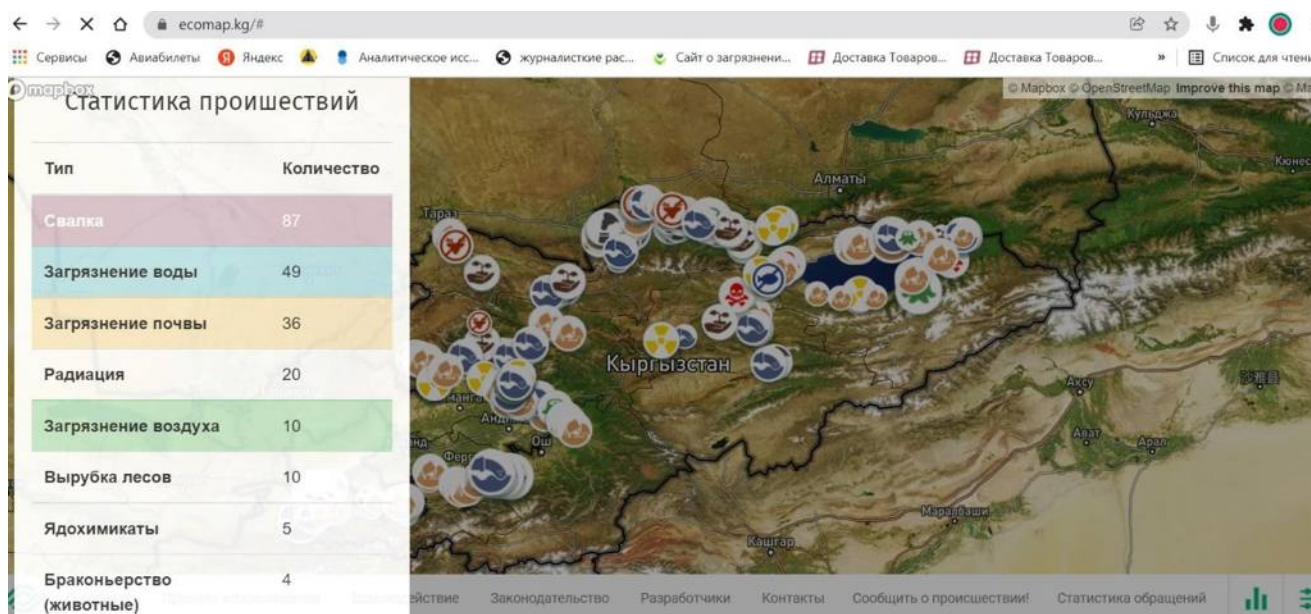
Данная карта не несет оценочных суждений, а только представляет документальные факты событий и нарушений, чтобы государственные и муниципальные службы могли на них реагировать. В дальнейшем, возможно, что точки, где экологическую проблему решили, будут обозначать другими цветами. На карте, помимо описания конкретной проблемы и фактов, идет фото-видео фиксация с указанием географических координат.



Так выглядит карта экологических нарушений Ecomap.kg в настоящее время -03.12.2021

Экологические карты распространены в мире, имеют разные форматы, на них можно отмечать и собирать различные данные. Разработчиками данного некоммерческого проекта выступили журналисты, специалисты, экологи, гражданские активисты, вдохновившиеся богатым опытом других стран и решившие создать аналогичный местный ресурс.

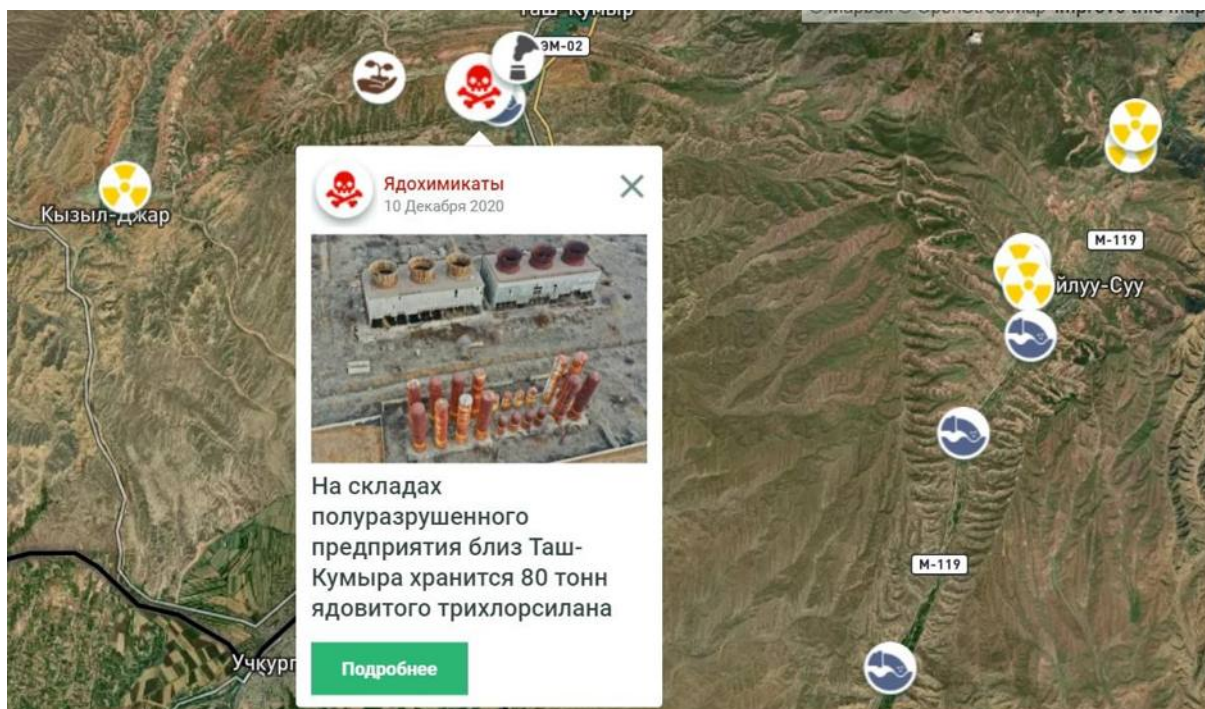
В области экологии накопилось много вопросов, которые, как правило, остаются только на стадии каких-то обсуждений и предложений. Действий, к сожалению, пока мало. А экомарта, как раз один из вариантов решения проблем. Возникает необходимость повышения эффективности системы государственного мониторинга и контроля. Все госорганы, а так же гражданский сектор могли бы консолидироваться и отслеживать происходящие в стране события в этой сфере.



Задумка очень простая: простимулировать гражданскую активность кыргызстанцев, не желающих оставаться в стороне от экологических несчастий страны, и привлечь внимание госорганов и

муниципальных служб, которые непосредственно владеют инструментами для тушения природных «очагов пожара». На ресурсе esomarp.kg будет аккумулироваться информация об экологических проблемах во всех регионах страны.

В дальнейшем фиксировать нарушения смогут не только координаторы проекта, но и любой гражданин страны с активной позицией. Достаточно будет зарегистрироваться через личную почту и выбрать опцию «Добавить точку». Предварительно вся тематика будет проходить администрирование, чтобы не произошло дублирования кейсов или появления неподходящего контента. После предмодерации и проверки точка появится на карте.



По мнению создателей карты экологически ориентированная политика Кыргызстана должна базироваться на жестких экологических нормативах, соответствующих действующим международным требованиям и на эффективной системе контроля за их соблюдением.

В настоящий момент в стране существует ряд экологических проблем, характерных для горных территорий, а также для стран с отсталой экономикой. Если сейчас не позаботиться о решении этих проблем, то довольно скоро может возникнуть ситуация, когда территория КР станет зоной экологического бедствия или катастрофы.

ecomap.kg/incidents/view/291

Авиабилеты Яндекс Аналитическое ис... журналистские рас... Сайт о загрязнени... Доставка Товаров... Доставка Товаров... Список для чте...

Джалал-Абадская область


Река Нарын вновь подверглась загрязнению, на поверхности воды плавает мазут

Загрязнение воды Автор: Влад Ушаков 18 Декабря 2020

41°32'2584"N 72°28'5348"E

Река Нарын вновь подверглась загрязнению, на поверхности воды плавает мазут.

Грузовик перевозящий мазут перевернулся на трассе Бишкек — Ош, мазут из цистерны вылился на дорогу и попал в реку Нарын. Мазут — это нефтяные маслянистые остатки после отгонки из нефти бензина и керосина.



Правда Бишкек Ош и другие города Кыргызстана

О проекте Правила использования Взаимодействие Законодательство Разработчики Контакты Сообщить о происшествии! Статистика обращений

Есопар.kg как раз одно из решений, где все государственные, муниципальные органы, НПО, граждане могли бы консолидироваться, отслеживая происходящие события.